

# 綜合人文科專題研習

## 歷史照片闡釋



# 目錄

- 1) 組員名單 ----- P.1
- 2) 選擇 ----- P.2
- 3) 引言 ----- P.3
- 4) 歷史照片-關於 ----- P.4
- 5) 歷史照片-景物 ----- P.5
- 6) 歷史照片-比較 ----- P.6-8
- 7) 林村河之歷史 ----- P.9
- 8) 林村河對居民之影響 ----- P.10-12
- 9) 問卷調查 ----- P.13
- 10) 感想 ----- P.14-15
- 11) 總結 ----- P.16
- 12) 資料來源 ----- P.17

# 組員名單

組長：• 黎曉嵐-分配工作

組員：• 李旻嘉-搜集資料,報告

• 李佩儀-製作簡報,報告

• 謝嘉靜-製作簡報

• 區芷雅-製作簡報

# 在這張照片中,我們選擇了林村河作重點 研習的部分



Fire Station

Lam Tsuen River


# 引言

- 林村河的歷史悠久,對住在林村河附近的居民影響深遠,所以我們亦想藉此機會深入地探究林村河的歷史、對居民的影響、其好處及其壞處,還有它的特色等等。
- 同時,我們也會作問卷調查,詢問居民的意見並作分析。

**START!!**

# 歷史照片-關於

這張照片的編號  
是1,攝於1983年。



Lam Tsuen River

# 歷史照片-景物

展示了:


太和邨裏的

✓消防局-在照片的  
正中央

✓救護站-在照片的  
正中央

✓林村河-在消防局  
和救護站的前方

□消防局和救護站  
的旁邊是一些屋邨



Lam Tsuen River

# 歷史照片-比較



Fire Station

Lam Tsuen River



# 歷史照片-比較



# 歷史照片-比較

- 比較照片和2009年的大埔市區地圖,照片附近的屋邨多了些油站、大埔太和農墟、幼稚園和小學等建築物,在消防局附近有很多的商店。

# 林村河之歷史

- 位於大埔以西，源自大帽山及觀音山。
- 原本的林村河河口位於現時廣福橋附近，河水到達此處就流出大埔海（即吐露港）。在1970年代，由於大埔新市鎮的發展，大埔海部份的地方開展了填海工程，令林村河延長到廣福邨附近才流出大海，並且在廣福邨附近和大埔河匯合，形成了今日的面貌。現時林村河下游由大埔頭抽水站以東至吐露港已完全建成人工河道，失去所有天然河流地貌。

# 林村河對居民之影響

- 1) 林村河是大埔區的主要防洪河道，沿岸都有雨水渠接入。但這些雨水渠並不與林村河中央的旱流渠連接。因此，雨水從接駁渠流入林村河後，便在廣闊的河床上擴散，造成大面積的薄層積水。
- 2) 林村河兩邊的河堤都有很多疏水孔。在雨季時，這些小孔經常有水滲出，流入河床內。
- 3) 林村河是三合土河床有很多接縫。經多年使用後，這些接縫內的防水物料已老化，失去效能，導致很多接縫都有滲水的情況出現。



接合處有滲漏

雨水在河面擴散




加設旱流排水渠及渠邊石壩

加設旱流渠連接河床中央的主旱流渠與河邊接入的雨水渠。



接合處及孔眼有滲漏

水流在河床擴散



加設渠邊石壘及旱流排水渠

在河床內近河堤處加設渠邊石壘，收集河堤的滲水並導引入旱流渠內



# 問卷調查(5人)

1) 你對林村河滿意嗎?

2人

3人

A)十分滿意 B)滿意 C)不滿意 D)十分不滿意

2) 你對林村河的歷史是否清楚?

2人

3人

A)十分清楚 B)清楚 C)不清楚 D)十分不清楚

3) 你覺得林村河對你的影響是好/壞?

1人

4人

A)好 B)壞

# 感想

- 組長的話:
- 黎曉嵐
- 今次的專題研習裏,我們已經深深地了解林村河的歷史,而大家都好合作,所以我希望可以再深入了解香港的史物
- 組員的話:
- 李旻嘉
- 是次的活動令我知道了我們必需要俱有合作性才可以順利完成老師交拓給我們的「任務」。



# 感想

- 李佩儀

- 在這次專題研習中我學懂要與人相處，也要考慮到別人的感受。在搜集資料的過程中難免會有點意見不合或者爭議，所以要考慮一下別人的感受。

- 謝嘉靜

- 在這次專題研習中,我學會到與人相處,不要為了少少事而有爭吵.

# 感想

- 區芷雅
- 在這次專題研習中我學習到我們要有合作性,不可以獨自去做專題,所以我們要好有合作性.

# 總結

- 大家經過這個專題之後,我們深深了解到林村河的悠久歷史,而且我們都學會了甚麼是合作性,而我們的合作性都提高了,所以我們希望可以有多一些專題,的一些經歷.

# 資料來源

- <http://hk-place.com/view.php?id=120>

A scenic view of a city with a river, a bridge, and a path lined with trees and buildings. The sky is blue with some clouds. The text "The End" is written in large white letters at the top. The text "Thank You!!" is written in large white letters in the middle. A small white dash is positioned between the two lines of text.

The End

Thank You!!